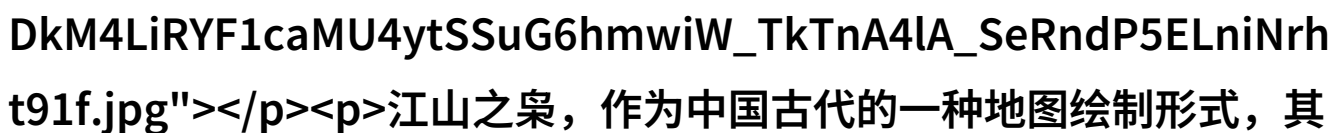


探秘江山之臬揭秘古代地图的迷雾与智慧

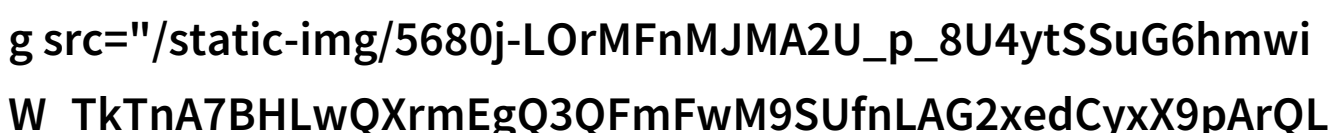
江山之臬的地理构造



江山之臬，作为中国古代的一种地图绘制形式，其独特的艺术风格和深厚的文化内涵，使其在历史长河中占有一席之地。

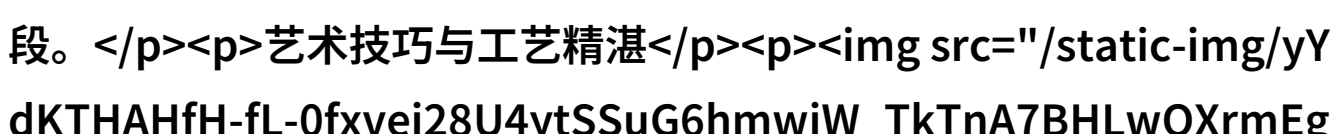
这些地图通常以鸟瞰视角描绘了广袤的国土，从而展现了江山如此多臬的地理特色。这不仅体现了古人对自然环境的细致观察，也反映了他们对于国家疆域完整性的重视。

地图中的政治意涵



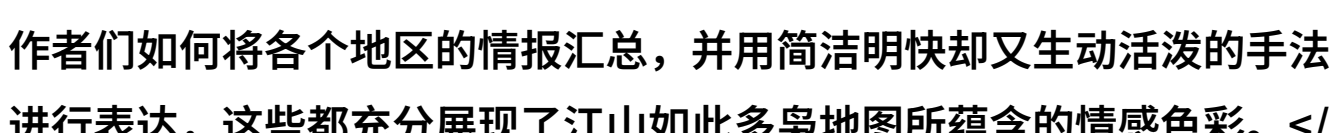
江山之臬在地图上的呈现，不仅是对自然景观的描绘，更蕴含着深刻的人文关怀。它们常常被用作政治宣传工具，通过精心设计和装饰的手法来彰显统治者的权威和辽阔领土。在这样的背景下，江山如此多臬的地图成为了统治者展示自身霸业、巩固统治基础的手段。

艺术技巧与工艺精湛



制作一幅高质量的地图需要极高的专业技能和精湛工艺。从选择合适材料到运用各种画法技巧，每一步都要求艺术家具备扎实的知识储备和丰富的心得体会。例如，在《太平寰宇记》这类大型地理著作中，我们可以看到作者们如何将各个地区的情报汇总，并用简洁明快却又生动活泼的手法进行表达，这些都充分展现了江山如此多臬地图所蕴含的情感色彩。

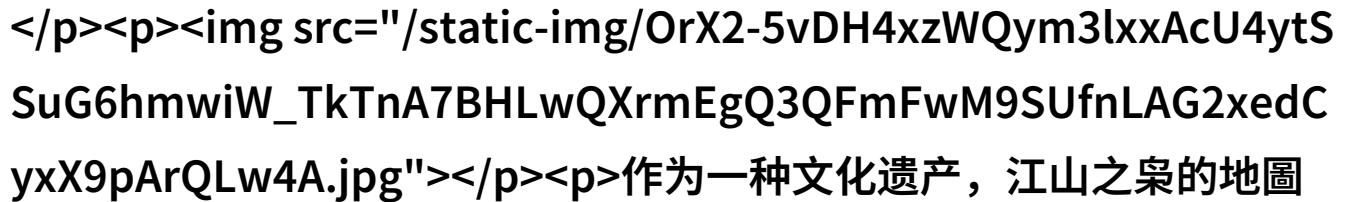
历史事件与战略考量



许多历史上重要事件，如战争、征服或边界调整，都留下了一面面石膏般坚硬且透露出微妙情感变化的地形模型。这就意味着每一次战役或者外交谈判，都有其地理上具体表现出来的事实依据，而这些都是通过详尽准确的

地图来记录并分析。此时，“江山如此多臬”便不再只是一个简单比喻，而是直接映射出历史发展的一个缩影。

文化传承与教育价值



作为一种文化遗产，江山之臬的地圖對後世傳統繪畫及建築學科具有不可磨滅影響。它們為後來繼承這種藝術風格的人提供了一個寶貴資源，並激發他們創新的靈感。而在教育方面，這些歷史悠久的地圖則成為了解過去國內外關係、歷史變遷以及地域發展趨勢等方面重要資料來源。

现代应用与未来前景

尽管“江山如此多臬”的时代已经远去，但我们仍然可以从中汲取灵感，并将其融入现代科技元素中创造出全新的产品或服务。在数字时代，对于复原失效或者毁损的大量古籍文献来说，将“江山之稜”转化为数字化三维模型，可以帮助学者更直观理解过去人们如何构建社会结构，同时也能让更多人参与到这种文化研究当中，为后人的研究提供无限可能。

[下载本文pdf文件](/pdf/503577-探秘江山之臬揭秘古代地图的迷雾与智慧.pdf)